

Sorszám:

ORSZÁGÚTLEVÉL

Az ország neve


Az ország földrajzi fekvése:

.....-i szélesség^o –-i szélesség^o;-i hosszúság^o –-i hosszúság^o


Az ország zászlója


Az ország címere


Az ország térképe





Jelmagyarázat

 országhatár

 főváros

 1 érc


 2 nem megújuló energiahordozók

 3 megújuló energiahordozók

 4 élelmiszeripar

 5 vegyipar


 6 gépipar


 7 egyéb feldolgozóipar


 8 energiatermelés

 állattenyésztés

 erdőgazdálkodás

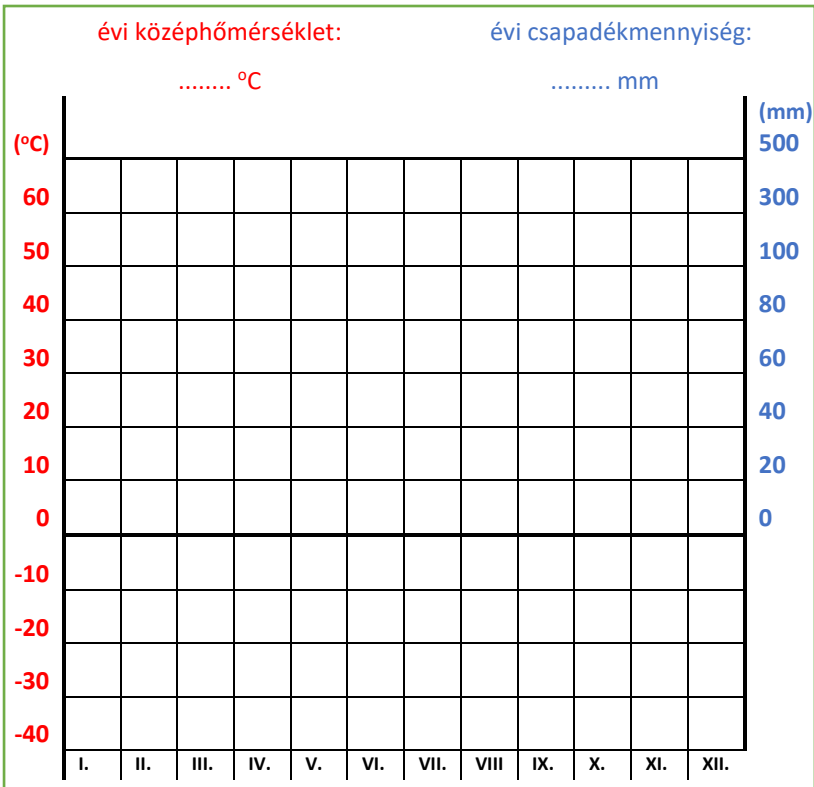
 gabonatermesztés

 zöldség-, gyümölcs-termesztés

 főközlekedési út

Adatok


A főváros éghajlati diagramja



A gazdasági ágazatok szerkezete




Az előállított értékek alapján (%)


-  mezőgazdaság
-  ipar
-  szolgáltatás



A gazdasági ágazatok szerkezete

A foglalkoztatottak száma alapján (%)





-  mezőgazdaságban
-  iparban
-  szolgáltatásban



1 négyzet = 1%

A mezőgazdaság szerkezete

Az előállított értékek alapján (%)

-  földművelés
-  állattenyésztés
-  erdő- és vadgazdálkodás
-  halászat



Az ország vonzereje

A letelepedés szempontjából	A külföldi tőkebefektetések szempontjából	A turizmus szempontjából

Egyéb:

Az ország gazdaságát nehezítő tényezők

Nehezítő, veszélyeztető tényezők	Miben jelenthet nehézséget?	Mit tesznek ellene?

Egyéb: